



NEWSLETTER

DOSM/BPPD/3.2021/Siri 55

TARIKH KEMASKINI: 28 DISEMBER 2021

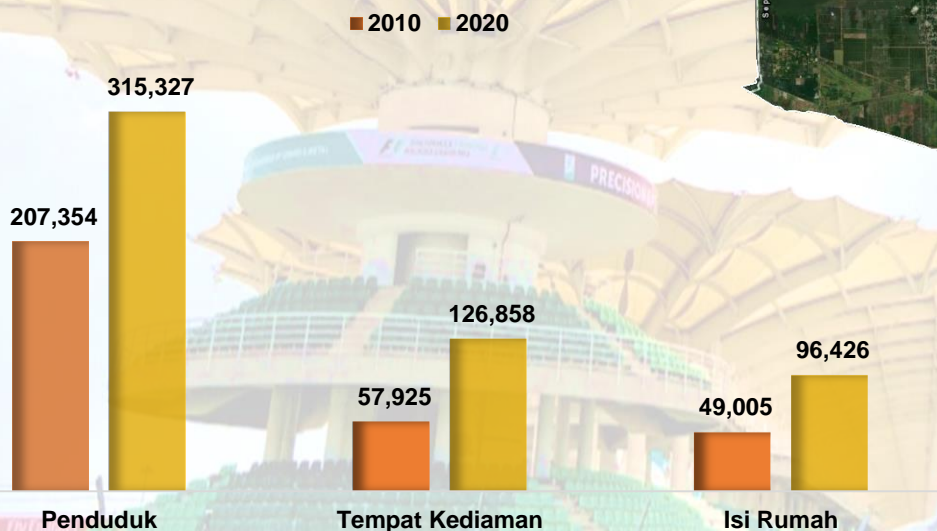
BENCANA BANJIR SEPANG: FAKTA DAN ANGKA

01 LATAR BELAKANG

- Merupakan daerah bongsu bagi Negeri Selangor Darul Ehsan.
- Terletak di bahagian selatan Negeri Selangor Darul Ehsan, bersempadan dengan Daerah Hulu Langat, Daerah Kuala Langat dan Daerah Petaling.
- Daerah Sepang diambil bersempena dengan nama pokok yang banyak tumbuh di daerah ini, iaitu pokok Sepang.
- Daerah Sepang mencapai taraf Daerah sepenuhnya pada 1 Januari 1975.



02 DEMOGRAFI PENDUDUK





SEJARAH BANJIR

BANJIR 1971

- Sejarah banjir di Sepang pada 5 Januari 1971.
- Negara telah mengisytiharkan Darurat Bencana Negara berkuatkuasa pada 5 Januari 1971.



BANJIR 2021



- Sejumlah 27 kawasan yang terjejas di Daerah Sepang. Senarai kawasan adalah seperti berikut:

- Taman Mas Sepang
 - Pekan Dengkil
 - Taman Mas Sepang
 - Pekan Dengkil / Perumahan Dengkil
 - Kg. Cemperai / Taman Delima
 - Kg. Sri Tanjung / Taman Gemilang
 - Kg. Revolusi Hijau
 - Kg. Semarang / Kg. Ampar Tenang / Kg. Lalang
 - Taman Ambar
 - Kg. Sri Aman Tambahan
 - Taman Putra Prima
 - Sg. Merab Jaya
 - Desa Pinggiran Putra
 - Kg. Jenderam Hilir
 - Kg. Sg. Buah Luar
 - Taman Murni Jenderam / Taman Desa Jenderam / Taman Jenderam Aman
 - Kg. Orang Asli Bt. 28
 - Jenderam hulu
 - Taman Jenderam Aman
- Taman Jenderam Aman
 - Kg. Giching / Kg. Salak
 - Perumahan Kg. Labu Lanjut
 - Pekan Salak
 - Taman Desa Merpati
 - Kg. Chinchang
 - Taman Salak Indah
 - Lembah Paya
 - Kg. Tanjung Mas
 - Kg. Air Keroh
 - Batu 4 Kg. Jelutong Indah

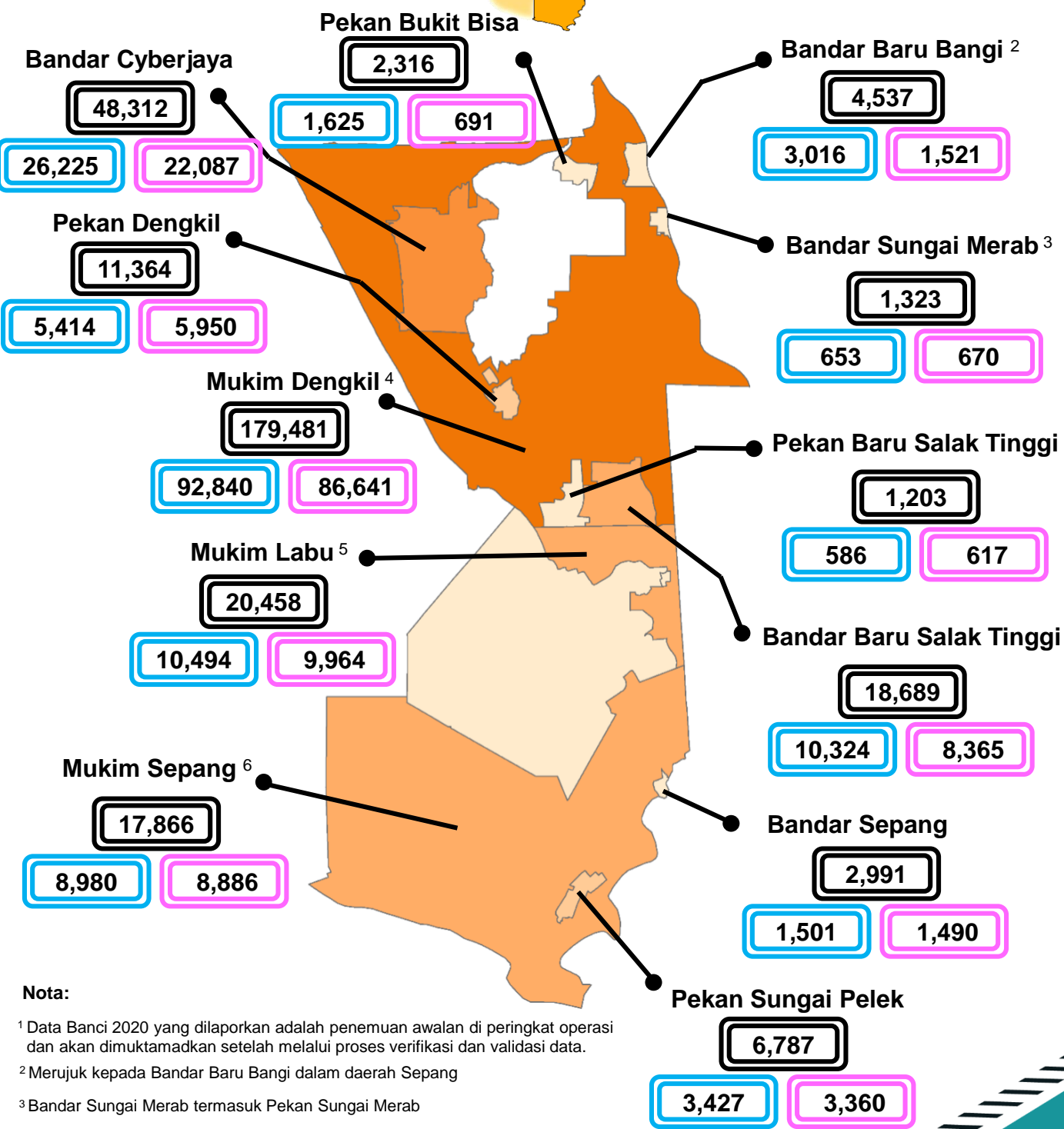

- Empat jalan yang terputus hubungan di Sepang iaitu Jalan Labu Lanjut, Jalan Kota Warisan, Jalan Bukit Changgang, Jalan Salak/ Sepang dan Jalan Kg Ginching.

Sumber: ¹ Laporan Banjir Selangor, Jabatan Pengairan & Saliran Negeri Selangor

² <https://www.bharian.com.my/berita/nasional/2021/12/900173/sungai-langat-melimpah-banyak-kawasan-di-sepang-banjir>

³ <https://www.melakahariini.my/kawasan-terjejas-ekoran-banjir-di-sepang-terus-meningkat/>





Nota:

¹ Data Banci 2020 yang dilaporkan adalah penemuan awalan di peringkat operasi dan akan dimuktamadkan setelah melalui proses verifikasi dan validasi data.

² Merujuk kepada Bandar Baru Bangi dalam daerah Sepang

³ Bandar Sungai Merab termasuk Pekan Sungai Merab

⁴ Mukim Dengkil termasuk Pekan Dato' Bakar Baginda

⁵ Mukim Labu termasuk Pekan Salak

⁶ Mukim Sepang termasuk Bandar Lapangan Terbang Antarabangsa Sepang



Bumiputera

205,415



Cina

58,934



India

30,128

Lain-lain²

2,972

	Bumiputera	Cina	India	Lain-lain ²
Bandar Baru Bangi ³	3,093	267	420	23
Bandar Baru Salak Tinggi	15,163	281	1,151	73
Bandar Cyberjaya	22,112	12,042	5,008	1,425
Bandar Sepang	441	1,224	1,304	8
Bandar Sungai Merab ⁴	1,221	6	17	2
Mukim Dengkil ⁵	126,348	35,081	11,977	835
Mukim Labu ⁶	19,486	367	253	19
Mukim Sepang ⁷	10,164	2,446	4,351	486
Pekan Baru Salak Tinggi	1,103	57	25	3
Pekan Bukit Bisa	353	945	234	24
Pekan Dengkil	4,820	2,985	3,126	48
Pekan Sungai Pelek	1,111	3,233	2,262	26

Nota:

¹ Data Banci 2020 yang dilaporkan adalah penemuan awalan di peringkat operasi dan akan dimuktamadkan setelah melalui proses verifikasi dan validasi data.

² Lain-lain tidak termasuk Bukan warganegara

³ Merujuk kepada Bandar Baru Bangi di daerah Sepang

⁴ Bandar Sungai Merab termasuk Pekan Sungai Merab

⁵ Mukim Dengkil termasuk Pekan Dato' Bakar Baginda

⁶ Mukim Labu termasuk Pekan Salak

⁷ Mukim Sepang termasuk Bandar Lapangan Terbang Antarabangsa Sepang



PENDAPATAN

Purata Kump. Penengah

RM28,307 T20 RM21,492

RM9,920 M40 RM9,663

RM5,092 B40 RM5,343

RM12,254 JUMLAH RM8,937



PENDAPATAN ISI RUMAH KASAR BULANAN, 2019 (Sepang)

RUMAH IBADAT²

ISLAM

BUKAN ISLAM

MASJID

SURAU

KUIL

TOKONG

GEREJA



22

51

26

13

4



Hospital



Klinik

Kerajaan

1

17

Swasta

0

61

KESIHATAN



Ibu Pejabat Polis

1



Balai Polis

7



Balai Bomba

3

KESELAMATAN

Sekolah Menengah 13

Sekolah Rendah 39

PENDIDIKAN

Sumber:

1. My Local Stats 2020, Sepang, Selangor
2. Portal Rasmi Pejabat Daerah Sepang



07 PROGRAM DOSM STATS RELIEF



Warga DOSM turut bersama-sama menjayakan program *Corporate Social Responsibility (CSR)* di sekitar Daerah Sepang bagi membantu anggota yang dilanda musibah.



08

- 1 Dengar pengumuman melalui media massa atau tunggu arahan
- 2 Bersedia dengan beg kecemasan
- 3 Segera berpindah ke pusat pemindahan yang disediakan apabila diarahkan
- 4 Berpindah awal sebelum keadaan banjir lebih buruk & sebelum akses terputus oleh air yang semakin meningkat
- 5 Ikut laluan yang ditentukan, laluan singkat mungkin terhalang



- 6 Pergi ke tempat yang tinggi & selamat
- 7 Jangan biarkan kanak-kanak bermain air di kawasan banjir, longkang, lombong, tali air & sungai
- 8 Jangan berenang atau berjalan melalui air yang deras. Air banjir yang bergerak melebihi paras lutut boleh membuat anda jatuh
- 9 Sekiranya terpaksa berjalan kaki di dalam air banjir, gunakan kayu untuk memeriksa keadaan tanah di hadapan anda
- 10 Jangan sentuh peralatan elektrik, kabel atau wayar