



NEWSLETTER

DOSM/BPPD/4.2021/Siri 56

Dikemaskini pada 29 Disember 2021

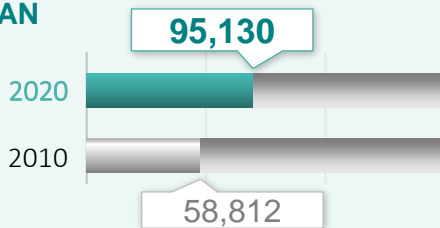
BENCANA BANJIR KUALA LANGAT: FAKTA DAN ANGKA

LATAR BELAKANG

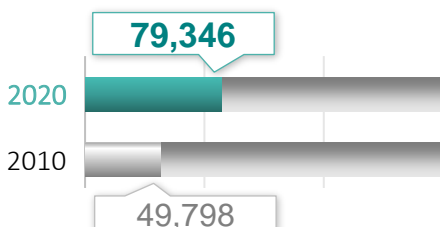
- Daerah Kuala Langat meliputi kawasan seluas 857.65 km persegi (bersamaan 85,775 hektar).
- Daerah Kuala Langat dibahagikan kepada dua kawasan pentadbiran iaitu di bawah pentadbiran Majlis Daerah Kuala Langat seluas 62.924 km persegi dan selebihnya adalah di bawah pentadbiran pejabat Daerah/Tanah Kuala Langat.
- Asal-usul Langat dikaitkan dengan sebatang sungai yang bernama Sungai Langat. Dari segi kedudukan, Langat terletak di kuala sungai tersebut.

DEMOGRAFI

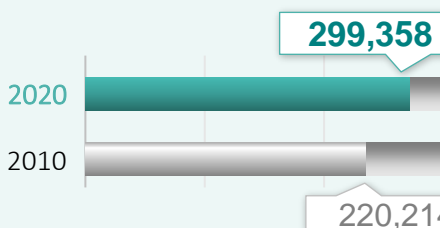
TEMPAT KEDIAMAN



ISI RUMAH



PENDUDUK



KUALA LANGAT

INFO:

Daerah Kuala Langat mempunyai 27 Mukim





TAHUN 1971



Bermula dengan hujan monsun lebat berterusan pada 26 Disember 1970 yang berlarutan selama hampir seminggu yang menyebabkan paras air sungai meningkat dan melimpah sehingga tercetusnya banjir besar pada awal Januari 1971. Kuala Lumpur terjejas teruk, Dataran Merdeka (Padang Kelab Selangor) juga tenggelam termasuk Kampung Sungai Kelambu, Banting mengalami sedikit banjir sekitar kebun kopi 'Blenthong' (gelaran Benggali pemilik kebun kopi).

TAHUN 2021

Hujan berterusan dalam tempoh dua hari 18 hingga 19 Disember 2021 menyebabkan keseluruhan kawasan dan mukim daerah Kuala Langat mengalami kenaikan air melibatkan 14 kawasan. Situasi keadaan beberapa kawasan di Kuala Langat semakin meruncing apabila ketiadaan liputan internet di beberapa kawasan yang terlibat dengan banjir terutamanya di Bukit Changgang, RTB Bukit Changgang, Taman Langat Murni, Labohan Dagang dan Olak Lempit. Keadaan ini menyukarkan anggota penyelamat dan pasukan sukarelawan untuk menghantar bantuan dan mendapatkan laporan yang lebih terperinci. Kawasan yang paling terkesan adalah di perumahan Bandar Seri Ehsan, Kuala Langat.



Sumber: <https://www.facebook.com/topbanjirkualalangat>,
<https://twitter.com/InfoKualaLangat>, Sinar Harian



TABURAN JUMLAH PENDUDUK & JANTINA MENGIKUT LOKALITI ¹

KUALA LANGAT



BIL	KAWASAN	POPULASI	LELAKI	PEREMPUAN
1	BANDAR BANTING	27,101	13,577	13,524
2	BANDAR JENJAROM	9,912	5,243	4,669
3	BANDAR SIJANGKANG	5,785	2,862	2,923
4	BANDAR TANJONG SEPAT	7,951	4,058	3,893
5	BANDAR TELOK PANGLIMA GARANG	6,654	3,402	3,252
6	MUKIM BANDAR ²	14,820	7,978	6,842
7	MUKIM BATU ³	9,295	4,670	4,625
8	MUKIM JUGRA	7,305	3,558	3,747
9	MUKIM KELANANG ⁴	16,049	8,319	7,730
10	MUKIM MORIB ⁵	4,074	2,063	2,011
11	MUKIM TANJONG DUABELAS ⁶	105,223	54,450	50,773
12	MUKIM TELOK PANGLIMA GARANG ⁷	49,446	25,083	24,363
13	PEKAN BUKIT CHANGGANG	2,669	1,408	1,261
14	PEKAN JENJAROM	12,750	7,046	5,704
15	PEKAN SIMPANG MORIB	922	482	440
16	PEKAN SUNGAI MANGGIS	4,680	2,432	2,248
17	PEKAN TELOK	12,186	6,194	5,992
18	PEKAN TELOK DATOK	2,097	1,079	1,018
19	PEKAN TONGKAH	439	253	186

Penduduk Kuala Langat

- **Populasi:**
299,358 orang
- **Lelaki:**
154,157 orang
- **Perempuan:**
145,201 orang



Angka merujuk kepada jumlah Penduduk Kawasan yang mengalami banjir dan tidak menggambarkan bilangan mangsa banjir

Nota:

¹ Data Banci 2020 yang dilaporkan seperti jadual di atas adalah penemuan awalan diperingkat operasi dan akan dimuktamadkan setelah melalui proses verifikasi dan validasi data.

² Termasuk Pekan Chodoi & Pekan Sungai Raba

⁵ Termasuk Pekan Kanchong & Pekan Morib

³ Termasuk Pekan Batu

⁶ Termasuk Pekan Pekan Tanjung Duabelas

⁴ Termasuk Pekan Kelanang Batu Enam

⁷ Termasuk Pekan Sijangkang

TABURAN PENDUDUK MENGIKUT ETNIK ¹



BUMIPUTERA

206,922
(70.5%)



CINA

53,486
(18.2%)



INDIA

31,979
(10.9%)



***LAIN-LAIN**

1,092
(0.4%)

Bilangan Penduduk (orang)

BIL	KAWASAN	BUMIPUTERA	CINA	INDIA	*LAIN-LAIN
1	BANDAR BANTING	8,954	11,632	6,087	141
2	BANDAR JENJAROM	1,342	7,160	1,024	71
3	BANDAR SIJANGKANG	5,325	60	381	5
4	BANDAR TANJONG SEPAT	837	6,294	721	40
5	BANDAR TELOK PANGLIMA GARANG	3,007	1,179	2,391	4
6	MUKIM BANDAR ²	12,830	518	1,416	9
7	MUKIM BATU ³	7,493	819	927	21
8	MUKIM JUGRA	5,159	402	1,152	59
9	MUKIM KELANANG ⁴	14,484	337	647	149
10	MUKIM MORIB ⁵	3,255	82	706	4
11	MUKIM TANJONG DUABELAS ⁶	80,274	14,780	7,998	417
12	MUKIM TELOK PANGLIMA GARANG ⁷	47,269	419	749	75
13	PEKAN BUKIT CHANGGANG	2,592	1	22	13
14	PEKAN JENJAROM	3,409	7,165	1,084	36
15	PEKAN SIMPANG MORIB	423	112	384	3
16	PEKAN SUNGAI MANGGIS	1,919	425	2,132	18
17	PEKAN TELOK	7,067	1,984	3,036	21
18	PEKAN TELOK DATOK	991	113	979	6
19	PEKAN TONGKAH	292	4	143	-

* Tidak termasuk bukan warganegara

Nota:

¹ Data Banci 2020 yang dilaporkan seperti jadual di atas adalah penemuan awalan diperingkat operasi dan akan dimuktamadkan setelah melalui proses verifikasi dan validasi data.

² Termasuk Pekan Chodoi & Pekan Sungai Raba

³ Termasuk Pekan Batu

⁴ Termasuk Pekan Kelanang Batu Enam

⁵ Termasuk Pekan Kanchong & Pekan Morib

⁶ Termasuk Pekan Pekan Tanjong Duabelas

⁷ Termasuk Pekan Sijangkang



STATISTIK SOSIOEKONOMI & KEMUDAHAN AWAM



PENDAPATAN ISI RUMAH KASAR BULANAN, 2019

<u>Purata (RM)</u>		<u>Penengah (RM)</u>
21,173	T20	19,177
9,563	M40	9,260
4,590	B40	4,608
8,375	JUMLAH	6,950



PENDIDIKAN

Sekolah menengah 17 buah

Sekolah rendah 55 buah

KESIHATAN



Hospital Kerajaan 1 buah

Klinik Kerajaan 30 buah

Klinik Swasta 55 buah

KESELAMATAN




IPD dan Balai polis 1 buah



Balai bomba 30 buah

RUMAH IBADAT



Islam

Masjid 38

Surau 138

Bukan Islam

Tokong 74

Kuil 99

Gereja 16

Lain-lain -

Sumber: My Local Stats 2020, Kuala Langat, Selangor

PROGRAM DOSM STATS RELIEF

Warga DOSM turut bersama-sama menjayakan program *Corporate Social Responsibility* (CSR) di sekitar Kuala Langat bagi membantu anggota yang dilanda musibah banjir.



DOSM Stats Relief

